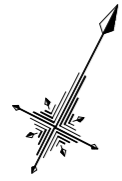


平面図

S=1:500

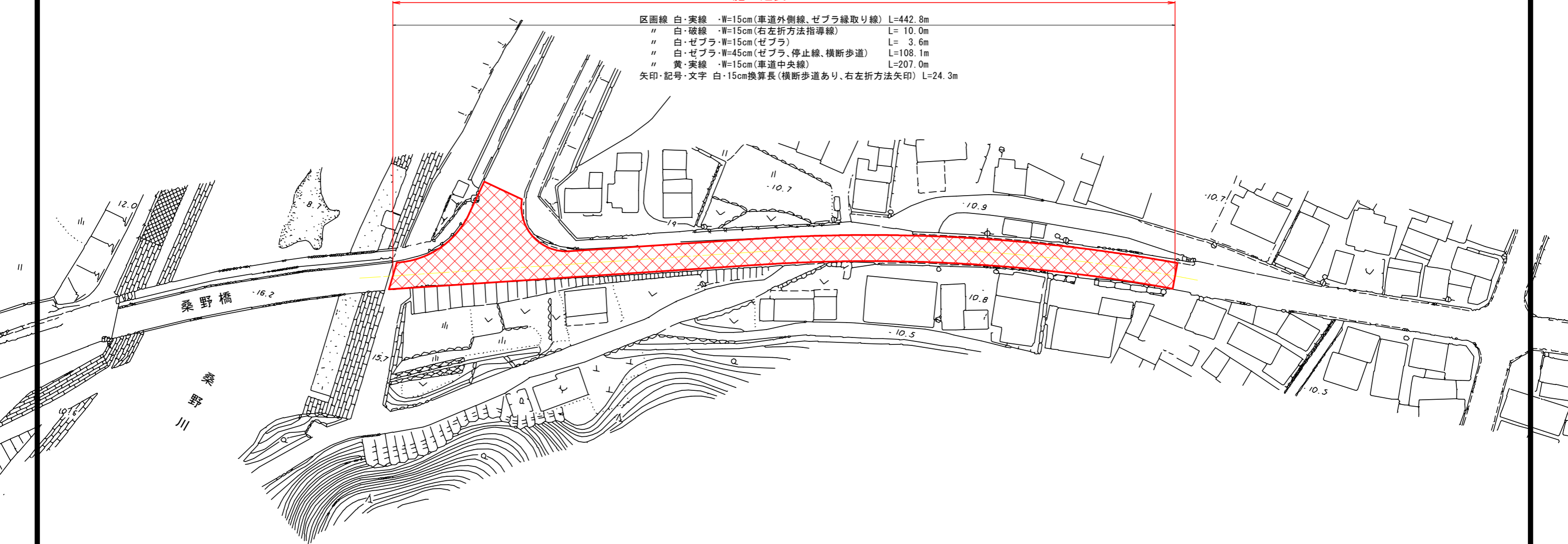
阿南市

桑野町中野



施工延長 L=210m

- 区画線 白・実線 W=15cm(車道外側線、ゼブラ線取り線) L=442.8m
- 〃 白・破線 W=15cm(右左折方法指導線) L= 10.0m
- 〃 白・ゼブラ W=15cm(ゼブラ) L= 3.6m
- 〃 白・ゼブラ W=45cm(ゼブラ、停止線、横断歩道) L=108.1m
- 〃 黄・実線 W=15cm(車道中央線) L=207.0m
- 矢印・記号・文字 白・15cm換算長(横断歩道あり、右左折方法矢印) L=24.3m



実施設計図面

(国道195号桑野町中野)

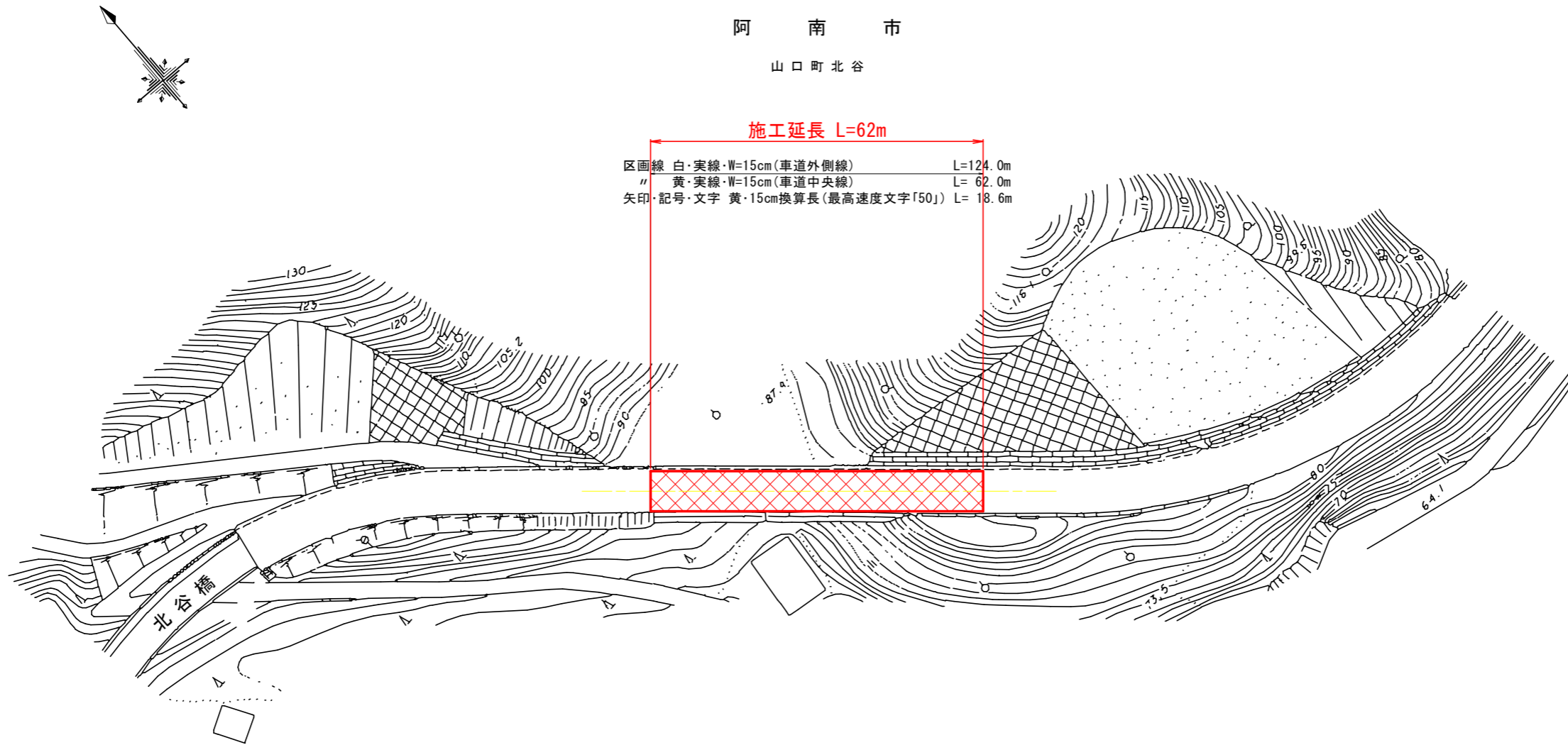
工事名	R8阿土 国道195号他 阿南・桑野他 区画線工事		
路線名等	国道195号他		
工事箇所	阿南市桑野町中野他		
図面名	平面図		
縮尺	1:500	図面番号	1/5
会社名			
事業者名	徳島県阿南県土整備事務所		

平面図

S=1:500

阿南市

山口町北谷



実施設計図面

(国道195号山口町1工区)

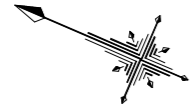
工事名	R8阿土 国道195号地 阿南・桑野地 区画線工事		
路線名等	国道195号地		
工事箇所	阿南市桑野町中野地		
図面名	平面図		
縮尺	1:500	図面番号	2 / 5
会社名			
事業者名	徳島県阿南県土整備事務所		

平面図

S=1:500

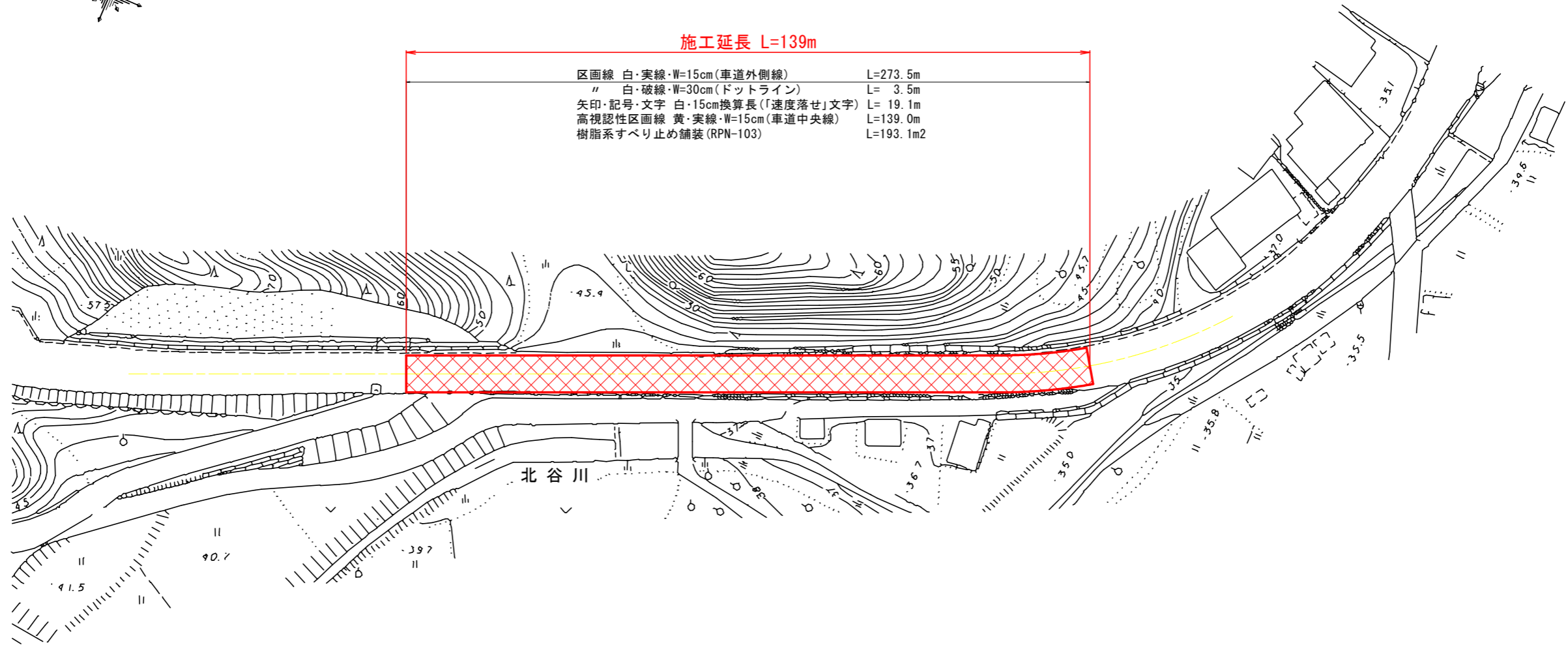
阿南市

山口町舟子田他



施工延長 L=139m

区画線 白・実線・W=15cm(車道外側線)	L=273.5m
〃 白・破線・W=30cm(ドットライン)	L= 3.5m
矢印・記号・文字 白・15cm換算長(「速度落せ」文字)	L= 19.1m
高視認性区画線 黄・実線・W=15cm(車道中央線)	L=139.0m
樹脂系すべり止め舗装(RPN-103)	L=193.1m ²



実施設計図面

(国道195号山口町2工区)

工事名	R8阿土 国道195号他 阿南・桑野他 区画線工事		
路線名等	国道195号他		
工事箇所	阿南市桑野町中野他		
図面名	平面図		
縮尺	1:500	図面番号	3 / 5
会社名			
事業者名	徳島県阿南県土整備事務所		

平面図

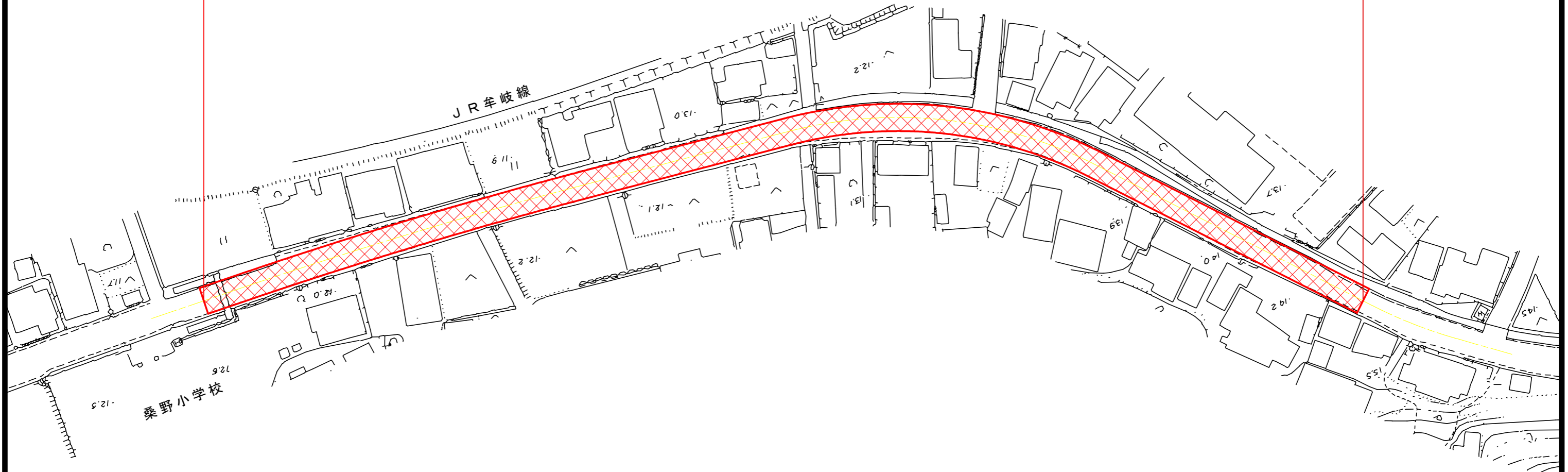
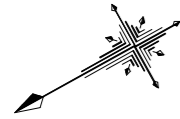
S=1:500

阿南市

桑野町幸堂他

施工延長 L=315m

区画線 白・実線・W=15cm(車道外側線) L=630.0m
" 黄・実線・W=15cm(車道中央線) L=315.0m
矢印・記号・文字 白・15cm換算長(減速マーク) L= 12.0m
" 黄・15cm換算長(最高速度文字「50」) L= 37.1m



実施設計図面

(羽ノ浦福井線桑野町幸堂他)

工事名	R8阿土 国道195号他 阿南・桑野他 区画線工事		
路線名等	国道195号他		
工事箇所	阿南市桑野町中野他		
図面名	平面図		
縮尺	1:500	図面番号	4 / 5
会社名			
事業者名	徳島県阿南県土整備事務所		

平面図

S=1:500

阿南市

上中町中原他

施工延長 L=237m

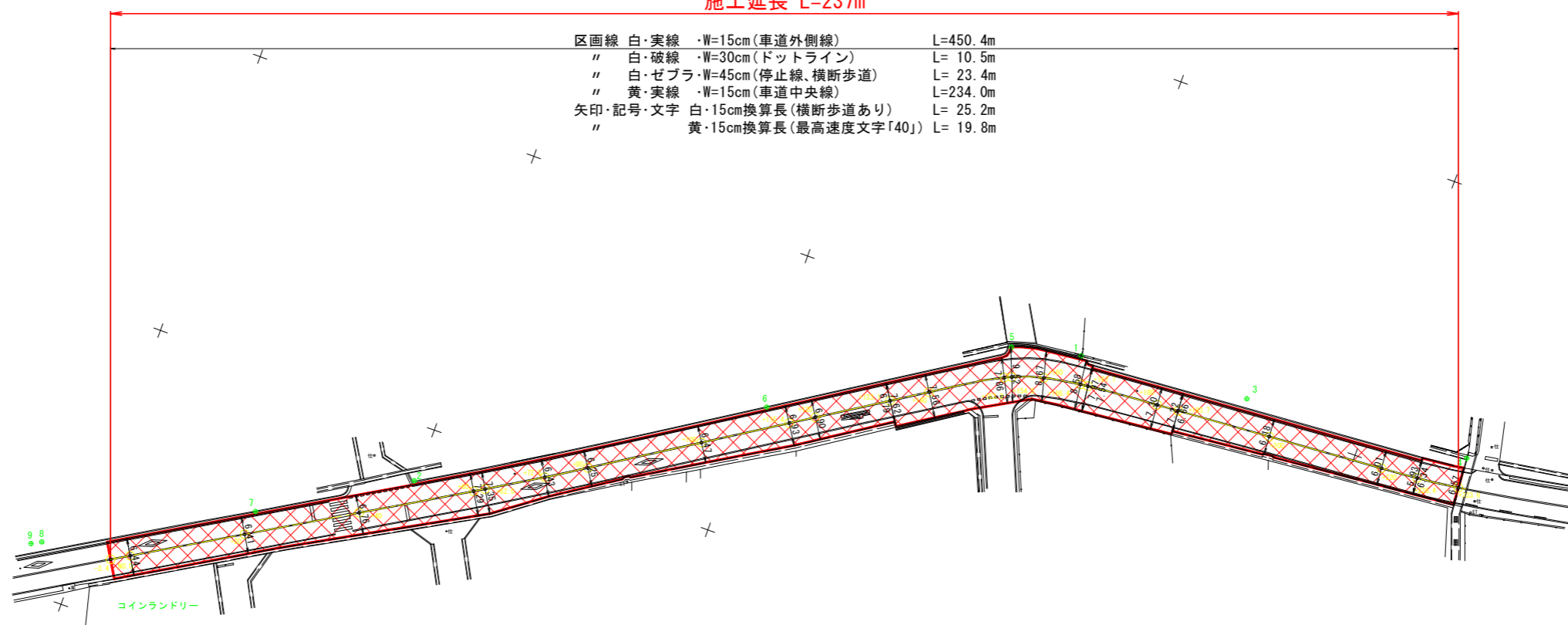
区画線	白・実線	・W=15cm(車道外側線)	L=450.4m
"	白・破線	・W=30cm(ドットライン)	L= 10.5m
"	白・ゼブラ	・W=45cm(停止線、横断歩道)	L= 23.4m
"	黄・実線	・W=15cm(車道中央線)	L=234.0m
矢印・記号・文字	白・15cm換算長(横断歩道あり)		L= 25.2m
"	黄・15cm換算長(最高速度文字「40」)		L= 19.8m

中心線座標リスト

点名称	X座標	Y座標
NO.0	1088.098	1141.683
+20	1077.911	1124.472
+40	1067.723	1107.261
+60	1057.525	1090.057
+62.0	1056.502	1088.348
+72.5	1051.084	1079.380
+80	1047.066	1073.011
+100	1036.306	1056.152
+115.4	1028.014	1043.155
+120	1025.555	1039.287
+133.1	1018.497	1028.199
+140	1014.807	1022.421
+153.2	1008.060	1011.143
+154.5	1007.521	1009.947
+160	1005.772	1004.705
+166.4	1004.663	998.413
+167.7	1004.521	997.145
+180	1003.468	984.862
+183.7	1003.196	981.126
+200	1002.008	964.915
+220	1000.525	944.970
+226.4	999.997	938.637
+233.6	999.138	931.421
+235.0	998.922	930.062

基準点座標リスト

点名称	X座標	Y座標
1	1000.000	1000.000
2	1059.325	1100.247
3	997.221	970.749
4	993.902	931.789
5	1002.722	1011.736
6	1026.753	1047.716
7	1073.599	1124.057
8	1091.053	1156.741
9	1091.960	1158.383



実施設計図面

(阿南勝浦線上中町中原他)

工事名	R8阿土 国道195号他 阿南・桑野他 区画線工事		
路線名等	国道195号他		
工事箇所	阿南市桑野町中野他		
図面名	平面図		
縮尺	1:500	図面番号	5 / 5
会社名			
事業者名	徳島県阿南県土整備事務所		